Document généré le 11 juil. 2025 22:54

Continuité

CONTINUITÉ

Un album du mont Royal

Numéro 90, automne 2001

Le mont Royal : nature urbaine

URI : https://id.erudit.org/iderudit/16076ac

Aller au sommaire du numéro

Éditeur(s)

Éditions Continuité

ISSN

0714-9476 (imprimé)
1923-2543 (numérique)

Découvrir la revue

Citer ce document

(2001). Un album du mont Royal. *Continuité*, (90), 42–47.

Tous droits réservés © Éditions Continuité, 2001

Ce document est protégé par la loi sur le droit d'auteur. L'utilisation des services d'Érudit (y compris la reproduction) est assujettie à sa politique d'utilisation que vous pouvez consulter en ligne.

https://apropos.erudit.org/fr/usagers/politique-dutilisation/

érudit

Cet article est diffusé et préservé par Érudit.

Érudit est un consortium interuniversitaire sans but lucratif composé de l'Université de Montréal, l'Université Laval et l'Université du Québec à Montréal. Il a pour mission la promotion et la valorisation de la recherche.

https://www.erudit.org/fr/

Un album du mont Royal

Au gré des collections des institutions et des individus, *Continuité* présente ici quelques images de diverses époques pour raviver la mémoire de cette longue histoire d'amour entre les Montréalais et la montagne qui nomma la ville.

Vue de Montréal en 1807.

Ill. : J.J., aquarelle et mine de plomb sur papier, coll. Musée du Québec. (Photographie de Patrick Altman)



Au sommet du mont Royal, la Société Saint-Jean-Baptiste fait ériger en 1924 une croix de 40 mètres de haut et de 10 de large, commémorant celle du Sieur de Maisonneuve plantée en 1643. Le soir venu, elle est visible à 60 kilomètres de distance.

Carte postale : coll. Christian Paquin

À compter de 1942, à l'occasion du tricentenaire de la ville, une partie du parc du Mont-Royal, autrefois connue sous le nom de Fletcher's Field, devient le parc Jeanne-Mance. Le chemin Olmsted débute à proximité du monument Georges-Étienne-Cartier, inauguré en 1919. L'endroit est souvent animé au son des tam-tams.

Carte postale :
coll. Christian Paquin

Une vue de Montréal à la fin du XIXe siècle. Le fleuve et la montagne ont de tout temps alimenté l'imaginaire des Montréalais.

Ill. : Ville de Montréal, Gestion de documents et archives

Inauguré en 1918, le tunnel sous le mont Royal a longtemps été le deuxième plus long au Canada.

Carte postale : coll. Dinu Bumbaru

Un panorama de la ville de Montréal au début du siècle. À partir de ce belvédère, à toutes les époques, l'observateur a pu mesurer d'un seul coup d'œil la croissance de la métropole.

Carte postale : coll. Christian Paquin

Montreal Typical Canadian Wintersports, „Tobaganning".

Ski, raquette, glissade, balade en traîneau, autant de façons de profiter de l'hiver et de la montagne pour de nombreuses générations de Montréalais. Sur la vue du haut à gauche, on reconnaîtra l'actuel site de la station Pétro-Canada et du restaurant McDonald, situés à l'angle de l'avenue du Mont-Royal et de la rue du Parc.

Cartes postales : Christian Paquin

CONTINUITÉ

Notre prochain dossier :

Les lieux de la musique

en kiosque en décembre 2001



En 1906, trois pavillons d'été, conçus par les architectes Marchand, Haskell et Maxwell, sont construits sur le bord de l'Escarpement. En 1932, ils laisseront place au Chalet, beaucoup plus grand et en retrait du belvédère.

Carte postale : coll. Dinu Bumbaru

L'ancienne chapelle de l'Oratoire Saint-Joseph sur l'un de ses multiples emplacements.

Carte postale : Dinu Bumbaru

Le monumental portail du cimetière Notre-Dame-des-Neiges est une œuvre de Victor Bourgeau, datant de 1888. (voir Continuité n° 49, page 21).

Carte postale : Dinu Bumbaru

Mont Royal

A WORLD APART – UN MONDE À PART

Les Amis de la montagne, organisme sans but lucratif qui a pour mission de protéger et de mettre en valeur le mont Royal, site unique en milieu urbain, vous présentent ce magnifique livre de photographies du mont Royal, réalisé par la montréalaise Linda Rutenberg.

Le livre contient soixante dix-huit photos infrarouges en noir et blanc, ainsi que des textes de poètes et chansonniers reconnus, tels : A. M. Klein, Yvon Deschamps, Judi Richards et Gilles Royal.

Les profits de la vente seront directement versés aux Amis.

*Édition limitée, 50 $ chaque**

Commandez dès aujourd'hui : (514) 843-8240, poste 239

Les Amis de la montagne

Les Amis de la montagne, Maison Smith, Parc du Mont-Royal, 1260, chemin Remembrance, Montréal, Québec H3H 1A2
Télécopieur : (514) 843-8255
Courriel : acoscia@lemontroyal.qc.ca

*TPS et transport en sus

Le parc du Mont-Royal, avec ses sentiers, ses chemins, ses points d'eau (réservoirs à ciel ouvert, lac aux Castors), est le lieu où les promeneurs s'évadent de la touffeur et des miasmes de la ville.

Cartes postales : coll. Christian Paquin

«Côte-des-Neiges, Université de Montréal», février 1949 SHCDN, Frédéric Back

Société d'histoire de la Côte-des-Neiges
5347, chemin de la Côte-des-Neiges, 3e étage (Montréal) H3T 1Y4
Tél.:(514) 342-6754 Téléc.:(514) 342-5366

CÔTE-DES-NEIGES, SUR LE MONT ROYAL DEPUIS 1698.

La Société d'histoire de la Côte-des-Neiges est un organisme sans but lucratif fondé en 1982 pour faire connaître l'histoire et défendre le patrimoine de l'un des plus vieux quartiers de l'intérieur de l'Île de Montréal.

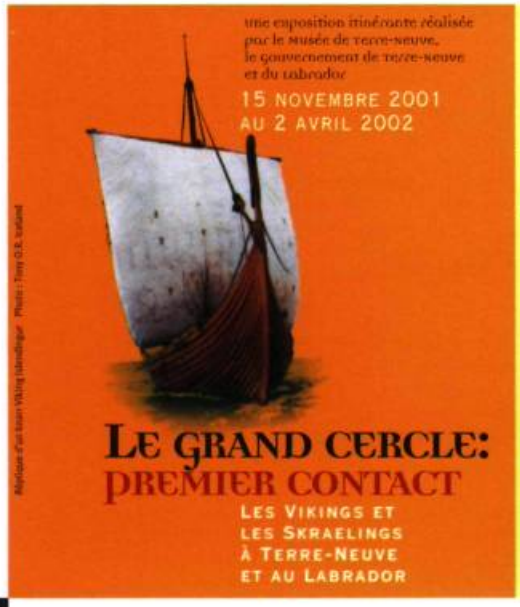

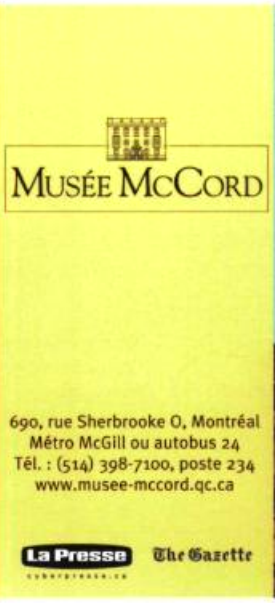



Dans les années 1960, la Tornade promène les visiteurs du parc du Mont-Royal.

Carte postale : Dinu Bumbaru



La tombée du jour attire chaque soir d'été son lot de promeneurs contemplatifs au belvédère du Chalet.

Photo : François Rivard

Hectarus™ produits verriers

Membre de la Société internationale des entreprises ÉCONOMUSÉE®

Transformer le verre en objet d'art utilitaire, voilà l'œuvre à laquelle se consacre l'entreprise ÉCONOMUSÉE™ du verre vitrifié HECTARUS™.

L'espace boutique HECTARUS™ offre des services taillés sur mesure. On y trouve aussi la gamme de produits fabriqués par HECTARUS™ dont les populaires lavabos, bols, miroirs, tuiles, tables, chaises, panneaux muraux, assiettes, et accessoires.

Visites guidées sur rendez-vous

Prix Orange 2000
Restauration de la verrière du métro Champ-de-Mars

Artiste : Marcelle Ferron
Réalisation : HECTARUS™

HECTARUS™
5329, boulevard Saint-Laurent
Montréal (Québec) H2T 1S5 (514) 495-2629
www.hectarus.com